

СОГЛАСОВАНО
Председатель комитета по
образованию АЭМР
Р.И. Косенко
2021 год



УТВЕРЖДАЮ
Заведующий МДОУ
«Детский сад № 109»
Л. А. Сигачева
« 31 » августа 2021 год 139 од



СОГЛАСОВАНО
Начальник ОГИБДД
МУ МВД России «Энгельское»
майор полиции
А.Р. Вестов
2021 год



ПАСПОРТ

дорожной безопасности

Муниципального дошкольного образовательного учреждения
«Детский сад № 109»
Энгельского муниципального района
Саратовской области

2021 год

Общие сведения.

Муниципальное дошкольное образовательное учреждение «Детский сад № 109»
Энгельсского муниципального района Саратовской области.

Юридический адрес: Саратовская область, Энгельсский район, рабочий поселок
Приволжский, 3 квартал, д. 14а

Фактический адрес: Саратовская область, Энгельсский район, рабочий поселок
Приволжский, 3 квартал, д. 14а

Руководители образовательного учреждения:

Заведующий (руководитель) Сигачева Л. А. 8(8453)75-62-38
(должность) (фамилия, имя, отчество) (тел.)

Заместитель заведующего Панчурина Г.В. 8(8453)75-62-38
(должность) (фамилия, имя, отчество) (тел.)

Заместитель директора
по воспитательной работе _____
(должность) (фамилия, имя, отчество) (тел.)

Ответственные работники

муниципального органа
образования _____
(должность) (фамилия, имя, отчество) (тел.)

Ответственные от

Госавтоинспекции _____
(должность) (фамилия, имя, отчество) (тел.)

Ответственные работни
за мероприятия по профилактике.
детского травматизма

Кашуба Т.А. – председатель. проф. комитета
Панчурина Г.В – зам. заведующего
Тихомирова Е.В.- старшая медсестра
Тимофеева О.Г. – воспитатель

Руководитель или ответственный
работник дорожно-эксплуатационной
организации, осуществляющей
содержание улично-дорожной
сети (УДС)*
(должность)

(фамилия, имя, отчество) (тел.)

Руководитель или ответственный
работник дорожно-эксплуатационной
организации, осуществляющей
содержание технических средств
организации дорожного
движения (ТСОДД)*
(должность)

(фамилия, имя, отчество) (тел.)

* Дорожно-эксплуатационные организации, осуществляющие содержание УДС и ТСОДД, несут ответственность в соответствии с законодательством Российской Федерации (Федеральный закон «О безопасности дорожного движения» от 10 декабря 1995 г. № 196-ФЗ, Кодекс Российской Федерации об административных правонарушениях, Гражданский кодекс Российской Федерации).

Количество учащихся 68 воспитанников

Наличие уголка по БДД имеется в каждой группе
(если имеется, указать место
расположения)

Наличие класса по БДД нет
(если имеется, указать место
расположения)

Наличие автогородка (площадки) по БДД нет

Наличие автобуса в образовательном учреждении нет

(при наличии автобуса)

Владелец автобуса _____
(образовательное учреждение,
муниципальное образование и др.)

Время занятий в образовательном учреждении:

1-ая смена: 07.00 – 19.00 (период)

Телефоны оперативных служб:

Пожарная часть ДДС-01 ОППЧ-27 (р.п. Приволжский) : 01, 112, 8(8453) 75-00-01

Подстанция №1 «Скорая помощь» : 8(8453)75-00-03; 03

4 отдел полиции УВД ЭМР : 8 (8453) 55-06-24; 8 (8453) 75-00-02

Служба спасения 8 (8453) 73-39-11

Энгельсский РЭС Приволжские : 8(845)395-48-94, 8(845)374-33-39,

МУП «Энгельс-Водоканал»: 8(845)395-27-88

Газовая служба :104, 8(845)373-35-69

Содержание

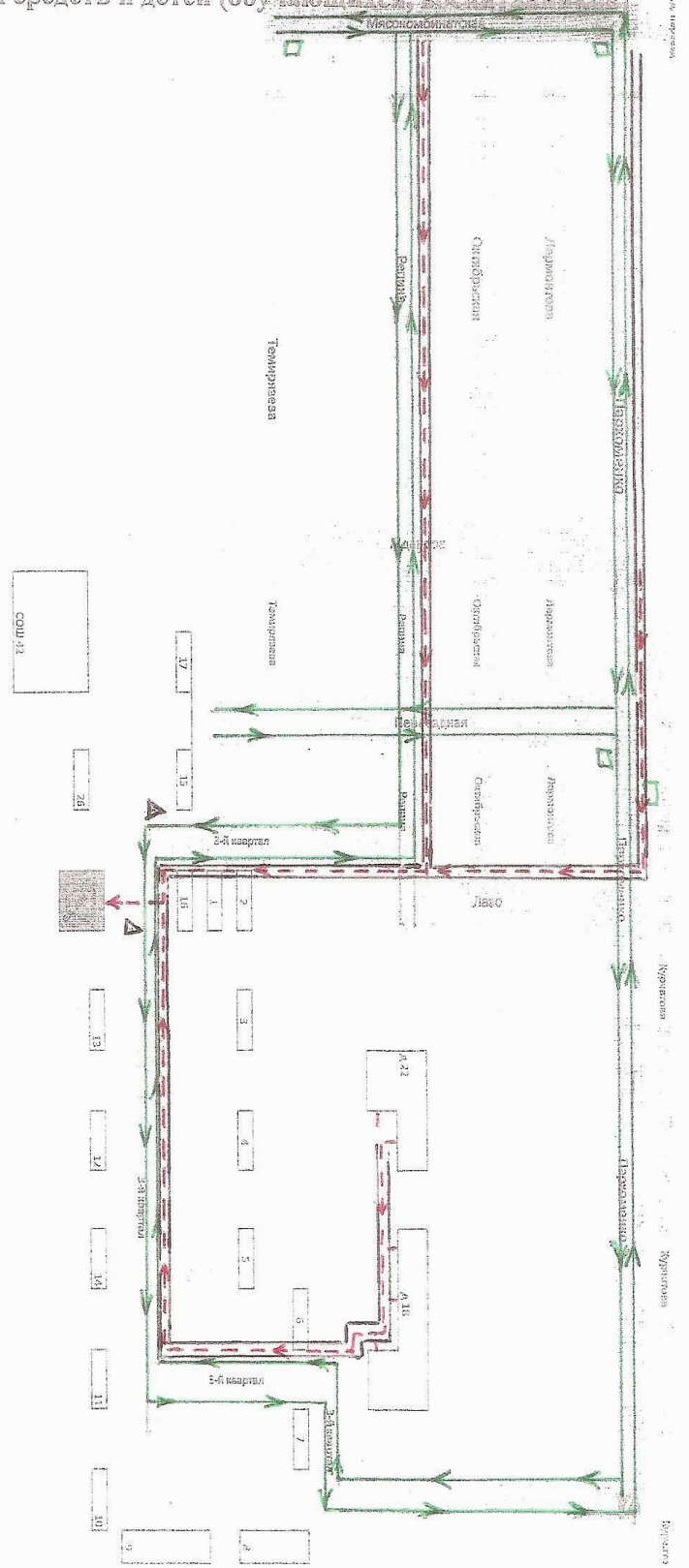
- I. План-схемы образовательного учреждения.
 1. Район расположения образовательного учреждения, пути движения транспортных средств и детей (обучающихся, воспитанников).
 2. Организация дорожного движения в непосредственной близости от образовательного учреждения с размещением соответствующих технических средств организации дорожного движения, маршруты движения детей и расположение парковочных мест.
 3. Маршруты движения организованных групп детей от образовательного учреждения к стадиону, парку или спортивно-оздоровительному комплексу.
 4. Пути движения транспортных средств к местам разгрузки/погрузки и рекомендуемые безопасные пути передвижения детей по территории образовательного учреждения.

- II. Информация об обеспечении безопасности перевозок детей специальным транспортным средством (автобусом).
 1. Общие сведения.
 2. Маршрут движения автобуса до образовательного учреждения.
 3. Безопасное расположение остановки автобуса у образовательного учреждения.

- III. Приложения
План-схема пути движения транспортных средств и детей (обучающихся, воспитанников) при проведении дорожных ремонтно-строительных работ вблизи образовательного учреждения

I. План-схемы образовательного учреждения
 1. Район расположения образовательного учреждения, пути движения транспортных средств и детей (обучающихся, воспитанников)

- основные маршруты движения обучающихся
- основные маршруты движения транспортных средств
- основные маршруты движения воспитанников
- маршрут



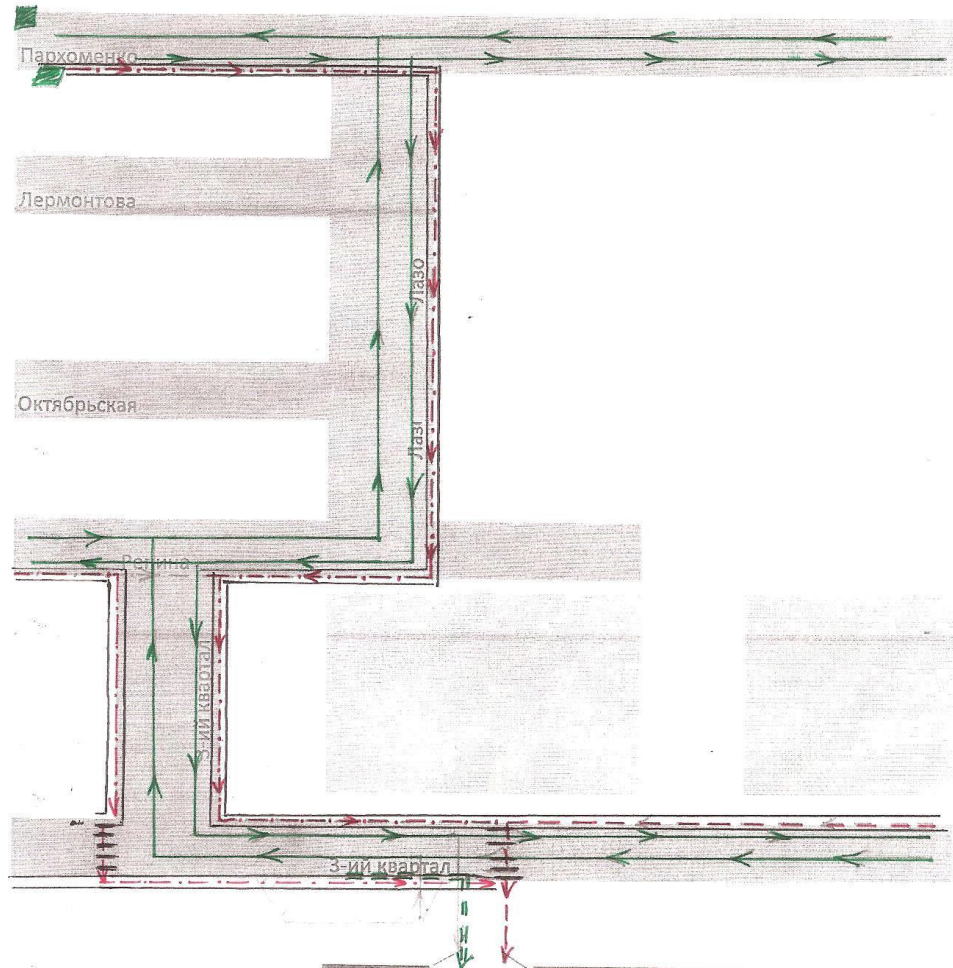
Рекомендации к составлению план-схемы района расположения образовательного учреждения

1. Район расположения образовательного учреждения определяется группой жилых домов, зданий и улично-дорожной сетью с учетом остановок общественного транспорта (выходов из станций метро), центром которого является непосредственно образовательное учреждение;
2. Территория, указанная на схеме, включает:
 - образовательное учреждение;
 - стадион вне территории образовательного учреждения, на котором могут проводиться занятия по физической культуре (при наличии);
 - парк, в котором могут проводиться занятия с детьми на открытом воздухе (при наличии);
 - спортивно-оздоровительный комплекс (при наличии);
 - жилые дома, в которых проживает большая часть детей (учеников) данного образовательного учреждения;
 - автомобильные дороги и тротуары.
3. На схеме обозначены:
 - расположение жилых домов, зданий и сооружений;
 - сеть автомобильных дорог;
 - пути движения транспортных средств;
 - пути движения детей (обучающихся, воспитанников) в/из образовательного учреждения;
 - опасные участки (места несанкционированных переходов на подходах к образовательному учреждению, места имевших место случаев дорожно-транспортных происшествий с участием детей-пешеходов и детей-велосипедистов);
 - уличные (наземные – регулируемые / нерегулируемые) и внеуличные (надземные и подземные) пешеходные переходы;
 - названия улиц и нумерация домов.

Схема необходима для общего представления о районе расположения образовательного учреждения. На схеме обозначены наиболее частые пути движения обучающихся от дома (от отдаленных остановок маршрутных транспортных средств) к образовательному учреждению и обратно.

При исследовании маршрутов движения детей необходимо уделить особое внимание опасным зонам, где дети (обучающиеся, воспитанники) пересекают проезжие части дорог не по пешеходному переходу.

2. Схема организации дорожного движения в непосредственной близости от образовательного учреждения с размещением соответствующих технических средств организации дорожного движения, маршрутов движения детей и расположения парковочных мест.



≡≡≡ - пешеходный переход

→ → → - движение транспортных средств

■ - остановка

— — — — — - направление движения транспортных средств

≡≡≡ - движение транспортных средств (в) с приоритетом от сигнала

≡≡≡ → - движение транспортных средств (в) с приоритетом от сигнала в направлении движения транспортных средств

Рекомендации к составлению схемы организации дорожного движения в непосредственной близости от образовательного учреждения

1. Схема организации дорожного движения ограничена автомобильными дорогами, находящимися в непосредственной близости от образовательного учреждения.

2. На схеме обозначаются:

здание образовательного учреждения с указанием территории, принадлежащей непосредственно образовательному учреждению (при наличии указать ограждение территории);

автомобильные дороги и тротуары;

уличные (наземные – регулируемые / нерегулируемые) и внеуличные (надземные и подземные) пешеходные переходы на подходах к образовательному учреждению;

дислокация существующих дорожных знаков и дорожной разметки;

другие технические средства организации дорожного движения;

направление движения транспортных средств по проезжей части;

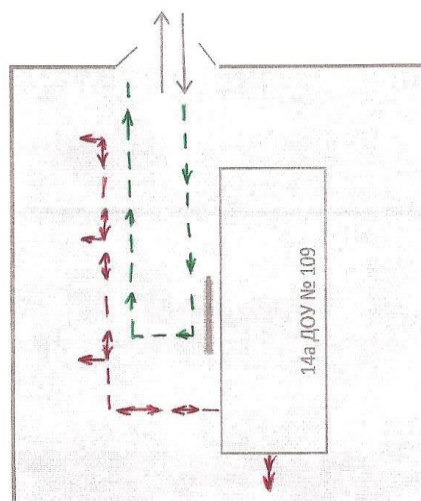
направление безопасного маршрута движения детей (обучающихся, воспитанников).

3. На схеме указано расположение остановок маршрутных транспортных средств и безопасные маршруты движения детей (обучающихся, воспитанников) от остановочного пункта к образовательного учреждения и обратно;

4. При наличии стоянки (парковочных мест) около образовательного учреждения, указывается место расположение и безопасные маршруты движения детей от парковочных мест к образовательному учреждению и обратно.

К схеме (в случае необходимости) должен быть приложен план мероприятий по приведению существующей организации дорожного движения к организации дорожного движения, соответствующей нормативным техническим документам, действующим в области дорожного движения, по окончании реализации которого готовится новая схема.

4. Пути движения транспортных средств к местам разгрузки/погрузки и рекомендуемые безопасные пути передвижения детей по территории образовательного учреждения



- место погрузки/разгрузки
- — рекомендуемые безопасные пути передвижения детей по территории ДОУ
- ↔ — въезд/выезд транспортных средств
- ↔ — рекомендуемые безопасные пути передвижения детей по территории ДОУ

Образец схемы

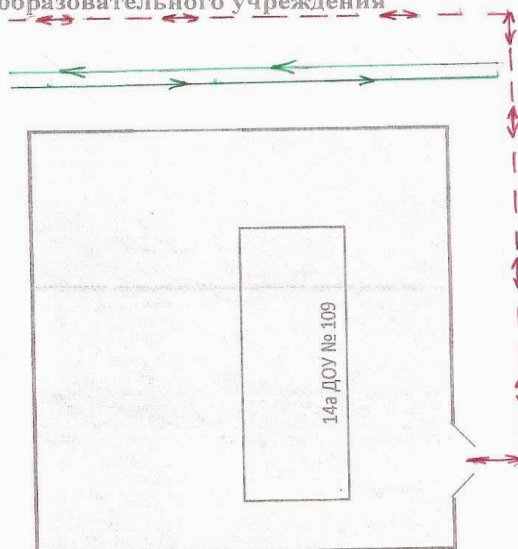
Рекомендации к составлению схемы маршрутов движения транспортных средств к местам разгрузки/погрузки и рекомендуемые безопасные пути продвижения детей по территории образовательного учреждения.

На схеме указывается приметная траектория движения транспортных средств на территории образовательного учреждения, в том числе места погрузки/разгрузки, а так же безопасные маршруты движения детей во время погрузочно-разгрузочных работ.

В целях обеспечения безопасного движения детей по территории образовательного учреждения необходимо исключить пересечение путей движения детей и путей движения транспортных средств.

Приложение

План-схема пути движения транспортных средств и детей (обучающихся, воспитанников) при проведении дорожных ремонтно-строительных работ вблизи образовательного учреждения



- красная пунктирная линия с стрелками - движение пешеходов из (в) образовательного учреждения
- зеленые стрелки - движение транспорта

Рекомендации к составлению план-схемы пути движения транспортных средств и детей (учеников) при проведении дорожных ремонтно-строительных работ вблизи образовательного учреждения

На схеме указывается место производства дорожных ремонтно-строительных работ, его обустройство дорожными знаками и ограждениями, иными техническими средствами организации дорожного движения, а также безопасный маршрут движения детей (обучающихся, воспитанников) к образовательному учреждению с учетом изменения маршрута движения по тротуару.

На схеме обозначены:

- участок производства дорожных ремонтно-строительных работ;
- автомобильные дороги;
- тротуары;
- альтернативные пути (обходы места производства дорожных ремонтно-строительных работ пешеходами и объезды транспортными средствами);
- здание образовательного учреждения;
- ограждение территории образовательного учреждения (при наличии).